Data presentazione:18/05/1995 - Data: 17/08/2012 - n. T63649 - Richiedente: CHRSVT68E03G015X

MODULARIO
F. rig. rend. 497

MINISTERO DELLE FINANZE
DIPARTIMENTO DEL TERRITORIO

CATASTO EDILIZIO URBANO (RDL 13-4-1939, n. 652)

MOD. **BN** (CEU)

LIRE **500**

Planimetria di u.i.u. in Comune di Loiri Porto S. Paolo via Loc. Costa Dorata civ.

PLANIMETRIA CATASTALE SC. 1:400

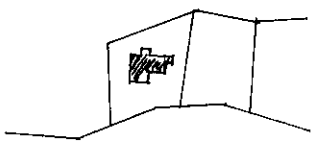

PIANTA PIANO TERRA
ABITAZIONE h. INT. 3.00 mt.

STESSA Ditta

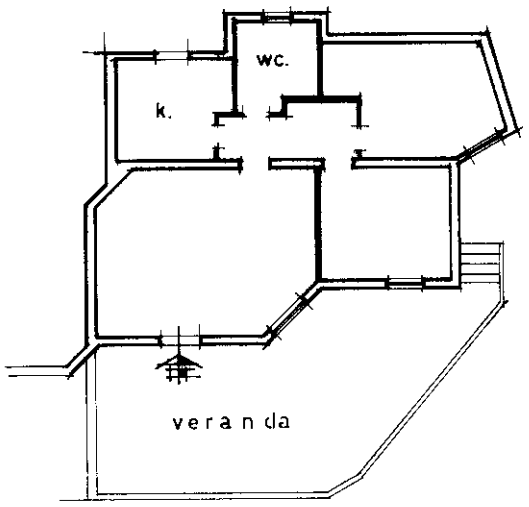

STESSA Ditta

STESSA Ditta

PIANO 1S
h. int. 2.50

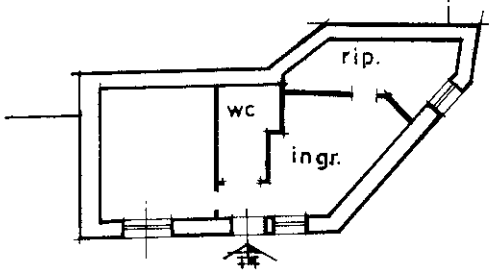

ORIENTAMENTO

SCALA DI 1:200

Roma - Istituto Poligrafico e Zecca dello Stato - P.V.

Dichiarazione di N.C. ☐
Denuncia di variazione ☒

Identificativi catastali
F. 238
n. 413 sub. 3

Compilata dal GEOM. GIUSEPPE LIGIOS
(Titolo, cognome e nome)

Iscritto all'albo de i GEOMETRI
della provincia di SASSARI n. 1806

data 16-5-1995 Firma Ligios Giuseppe

RISERVATO ALL'UFFICIO

16 MAG. 1995

Catasto dei Fabbricati - Situazione al 17/08/2012 - Comune di LOIRI PORTO S. PAOLO (M275) - < Foglio: 238 - Particella: 413 - Subalterno: 3 >
VILLAGGIO COSTA DORATA piano: T-S1;

10 metri

Data presentazione:18/05/1995 - Data: 17/08/2012 - n. T63649 - Richiedente: CHRSVT68E03G015X
Totale schede: 1 - Formato di acquisizione: A4(210x297) - Formato stampa richiesto: A3(297x420)
Ultima planimetria in atti